

ประกาศกระทรวงมหาดไทย
เรื่อง จัดตั้งสุขาภิบาลแม่ชะจาน อำเภอเวียงป่าเป้า
จังหวัดเชียงราย

ด้วยกระทรวงมหาดไทยได้พิจารณาเห็นว่า ท้องถิ่นหมู่ที่ ๑ บ้านแม่ชะจาน ตำบลแม่เจดีย์ อำเภอเวียงป่าเป้า จังหวัดเชียงราย มีสภาพอันสมควรยกฐานะขึ้นเป็นสุขาภิบาลได้ควรให้จัดตั้งเป็นสุขาภิบาล เพื่อประโยชน์ในการทะนุบำรุงท้องถิ่นให้เจริญก้าวหน้ายิ่งขึ้นไป

ฉะนั้น อาศัยอำนาจตามความในมาตรา ๕ แห่งพระราชบัญญัติสุขาภิบาล พ.ศ. ๒๔๘๕ จึงให้ยกฐานะท้องถิ่นหมู่ที่ ๑ บ้านแม่ชะจาน ตำบลแม่เจดีย์ อำเภอเวียงป่าเป้า จังหวัดเชียงราย จัดตั้งเป็นสุขาภิบาล มีชื่อว่า “สุขาภิบาลแม่ชะจาน อำเภอเวียงป่าเป้า จังหวัดเชียงราย” และให้มีเขตดังต่อไปนี้

ด้านเหนือ ตั้งแต่หลักเขตที่ ๑ ซึ่งตั้งอยู่ริมฝั่งลำเหมืองแม่ห้างฝั่งตะวันออก ห่างจากแนวกึ่งกลางของถนนไปบ้านป่าแจะ วัดในแนวตั้งฉากไปทางทิศเหนือ ระยะ ๕๕๐ เมตร เป็นเส้นตรงไปทางทิศตะวันออกเฉียงเหนือ ตัดผ่านทางหลวงแผ่นดินหมายเลข ๑๐๕ เชียงราย—แม่สรวย ตรงจุดที่ห่างจากแนวกึ่งกลางถนนไปอำเภอวังเหนือ วัดในแนวตรงจากปากทางแยกทางหลวงสายดังกล่าว ระยะ ๔๘๐ เมตร ถึงหลักเขตที่ ๒ ซึ่งตั้งอยู่ริมฝั่งแม่น้ำลาวฝั่งตะวันออก

ด้านตะวันออก จากหลักเขตที่ ๒ เลียบริมฝั่งแม่น้ำลาวฝั่งตะวันออก
ไปทางทิศใต้ ถึงหลักเขตที่ ๓ ซึ่งตั้งอยู่ริมฝั่งแม่น้ำลาวฝั่งตะวันออก
ตรงจุดที่แม่น้ำลาวบรรจบกับลำน้ำแม่เจดีย์

ด้านใต้ จากหลักเขตที่ ๓ เลียบริมฝั่งลำน้ำแม่เจดีย์ฝั่งใต้ ไปทาง
ทิศตะวันตกเฉียงเหนือถึงหลักเขตที่ ๔ ซึ่งตั้งอยู่ริมฝั่งลำน้ำแม่เจดีย์
ฝั่งใต้ ตรงจุดที่ลำน้ำแม่เจดีย์บรรจบกับลำเหมืองแม่ห่าง

ด้านตะวันตก จากหลักเขตที่ ๔ ข้ามลำน้ำแม่เจดีย์ เลียบริมฝั่ง
ลำเหมืองแม่ห่างฝั่งตะวันออก ไปทางทิศเหนือ บรรจบหลักเขตที่ ๑

ดังปรากฏในแผนที่ท้ายประกาศนี้

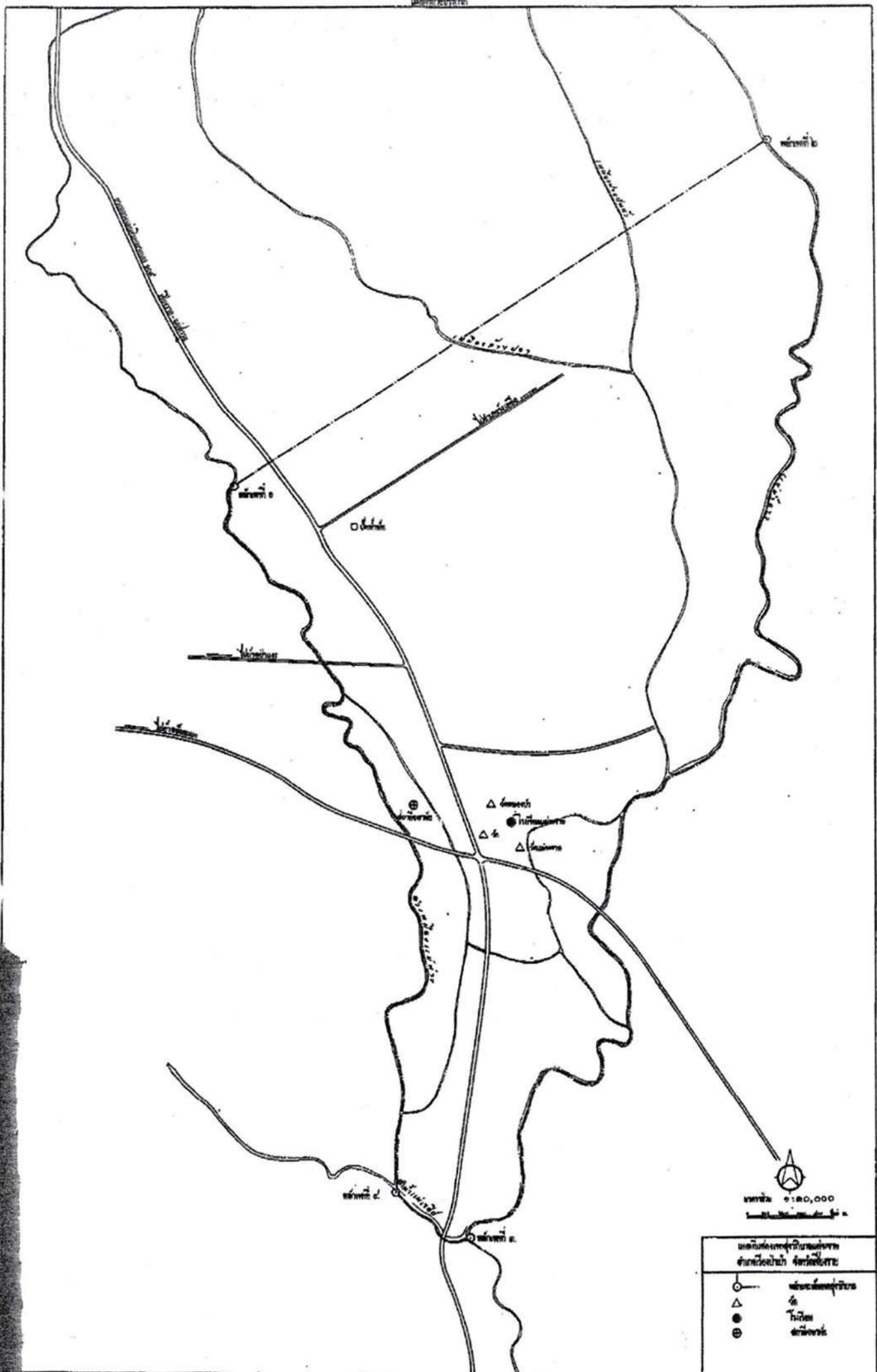
ตามแนวเขตที่กล่าวไว้ในประกาศนี้ ให้มีหลักข้อยกไว้ เพื่อแสดง


แนวเขตตามสมควร





ประกาศ ณ วันที่ ๘ กุมภาพันธ์ ๒๕๑๕

หม่อมราชวงศ์กึกฤทธิ์ ปราโมช

รัฐมนตรีว่าการกระทรวงมหาดไทย




 1:10,000
 1 ซม. = 100 เมตร

สัญลักษณ์ที่ใช้บนแผนที่	
	บ้านท่าอิฐ
	วัด
	โรงเรียน
	บ้านท่าอิฐ